計画図	令和５年度 東部大阪都市計画 生産緑地地区の変更 （柏原市決定）	
S=1／2,500		図面番号 3／11

東部大阪都市計画図（柏原市）No.3

1：2,500 地形図

大Ｆ－６－１５

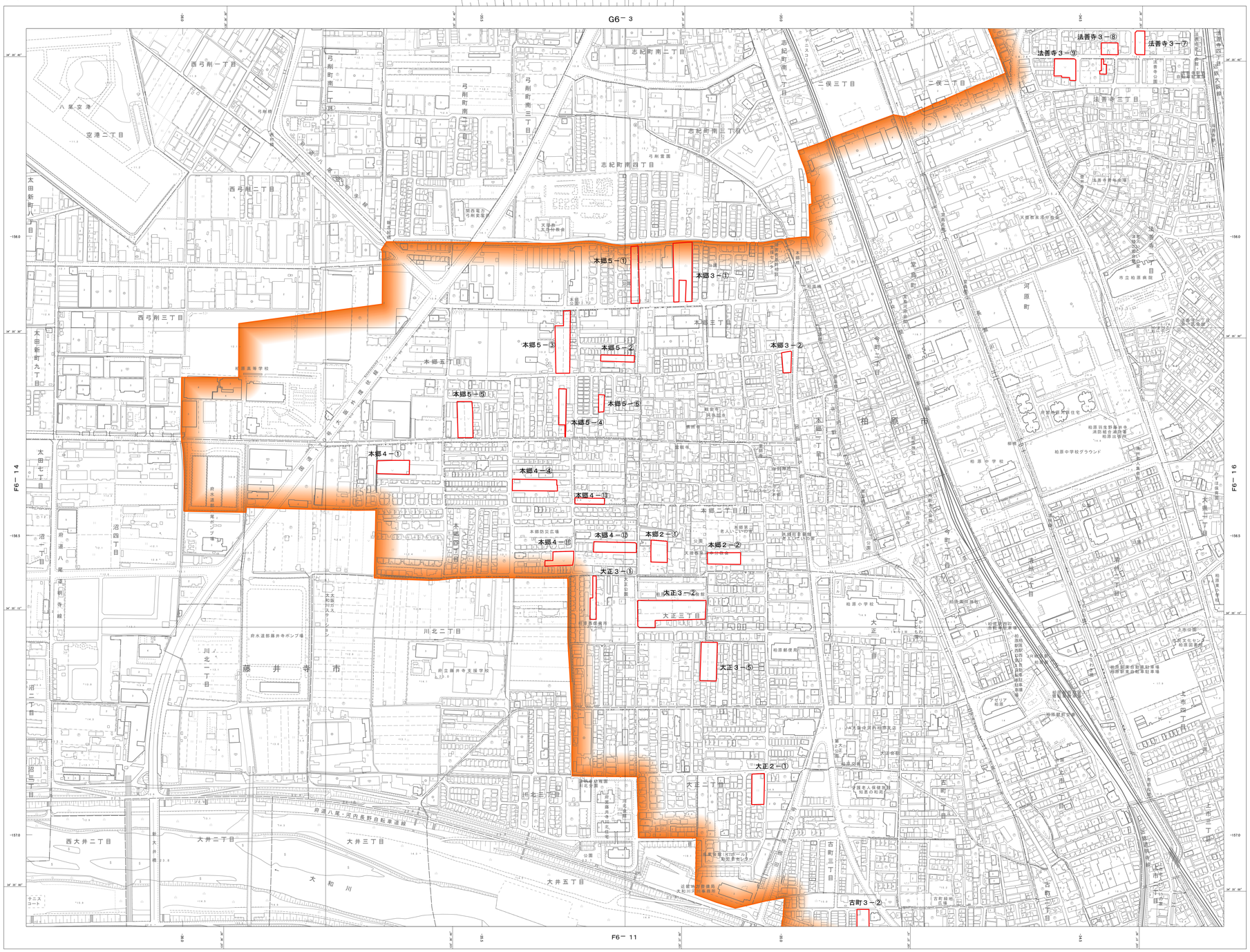

概見図（大Ｆ－６－１５）

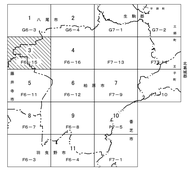



凡例	
	生産緑地地区

昭和６０年測量
平成　６年修正
平成１１年修正
平成２２年修正
令和　３年修正

１．令和　２年１２月撮影空中写真
２．令和　３年　７月現地調査

１：２,５００

「この測量成果は、建設省国土地理院長の承認を得て同院所管の測量成果を使用して得たものである。　（承認番号）　平１２企公第１６５号」
「この測量成果は、国土地理院長の承認及び助言を得て同院所管の測量成果を使用して得たものである。　（承認番号）　平１４企公第１４０号」
「この測量成果は、国土地理院長の承認及び助言を得て同院所管の測量成果を使用して得たものである。　（承認番号）　平２２企公第１１２号」
「この測量成果は、国土地理院長の承認及び助言を得て同院所管の測量成果を使用して得たものである。　（承認番号）　令　３企公第　７２号　」

測量計画機関　柏　原　市
測量作業機関　株式会社パスコ

Ⅳ－ＰＤ　２１－１