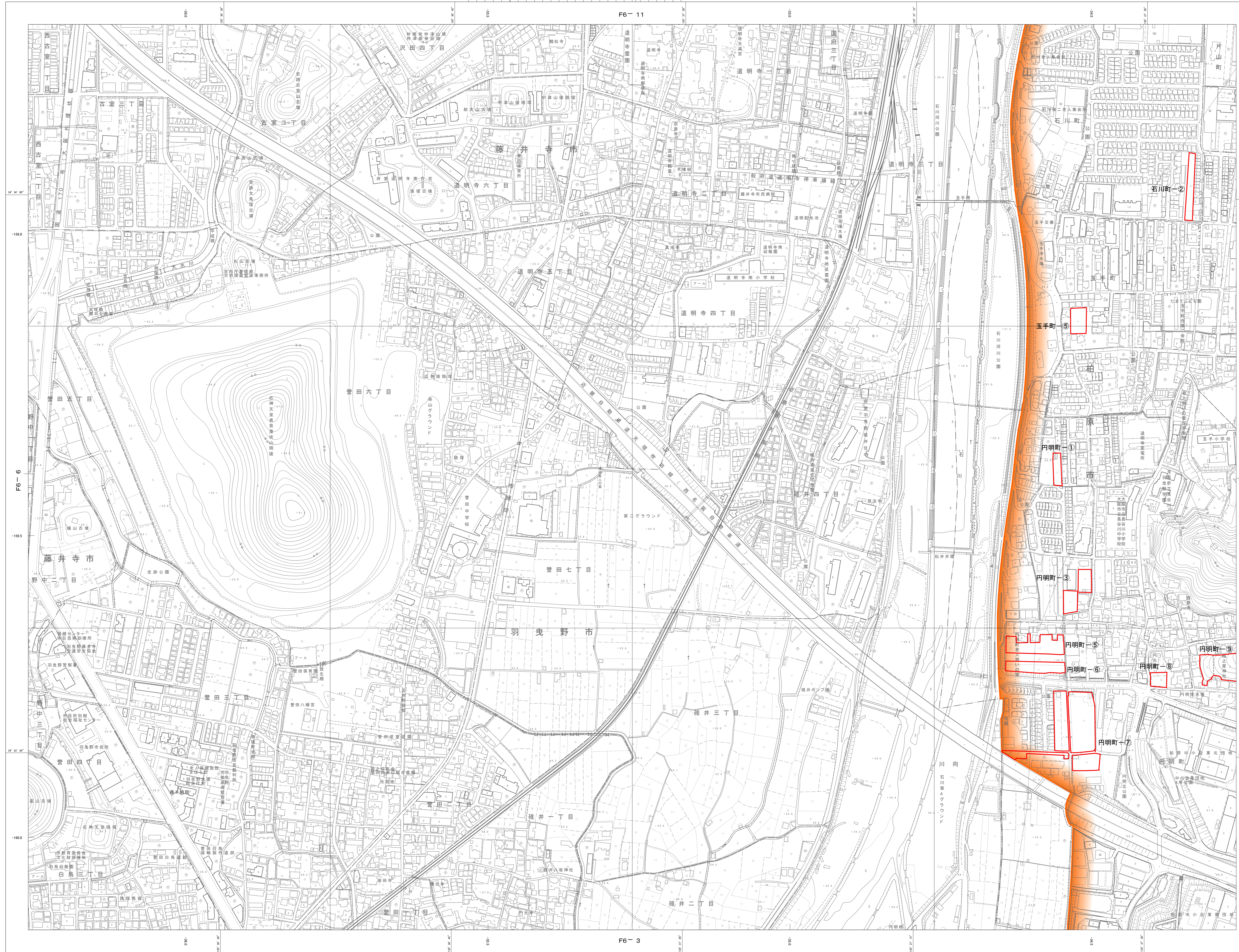


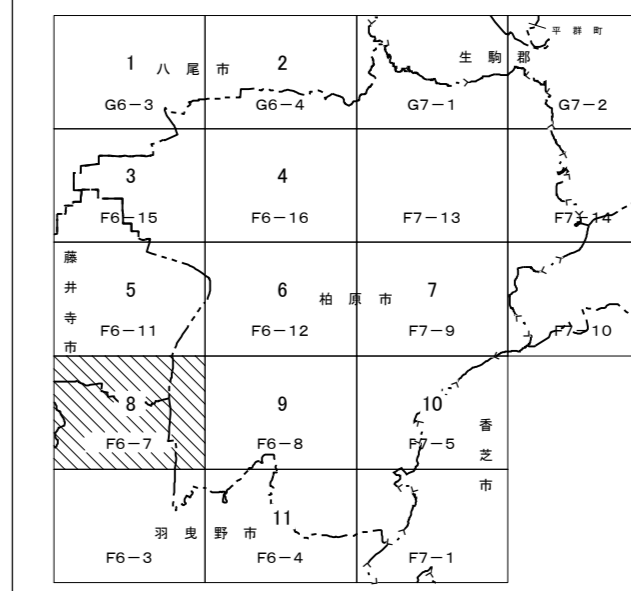
東部大阪都市計画図(柏原市)No.8

令和5年度 東部大阪都市計画 生産緑地地区の変更 (柏原市決定)	
S=1/2,500	図面番号 8/11

1:2,500 地形図
大F-6-7

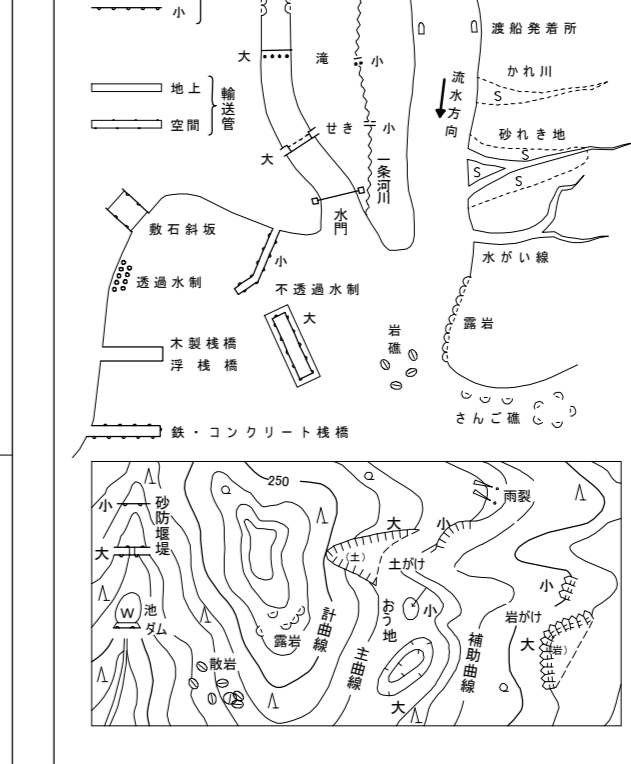


概観図(大F-6-7)



記号	説明
[Symbol]	生産緑地地区
[Symbol]	...
[Symbol]	...
[Symbol]	...

記号	説明
[Symbol]	...
[Symbol]	...
[Symbol]	...
[Symbol]	...



凡例
生産緑地地区

昭和60年測量
平成6年修正
平成11年修正
平成22年修正
令和3年修正

1:2,500

測量計画機関 柏原市
測量作業機関 株式会社パスコ

IV-PD 31-1