計画図	令和５年度 東部大阪都市計画 生産緑地地区の変更 （柏原市決定）	
S＝1／2,500		図面番号 7／11

東部大阪都市計画図（柏原市）No.7

1：2,500 地形図

大Ｆ－７－９

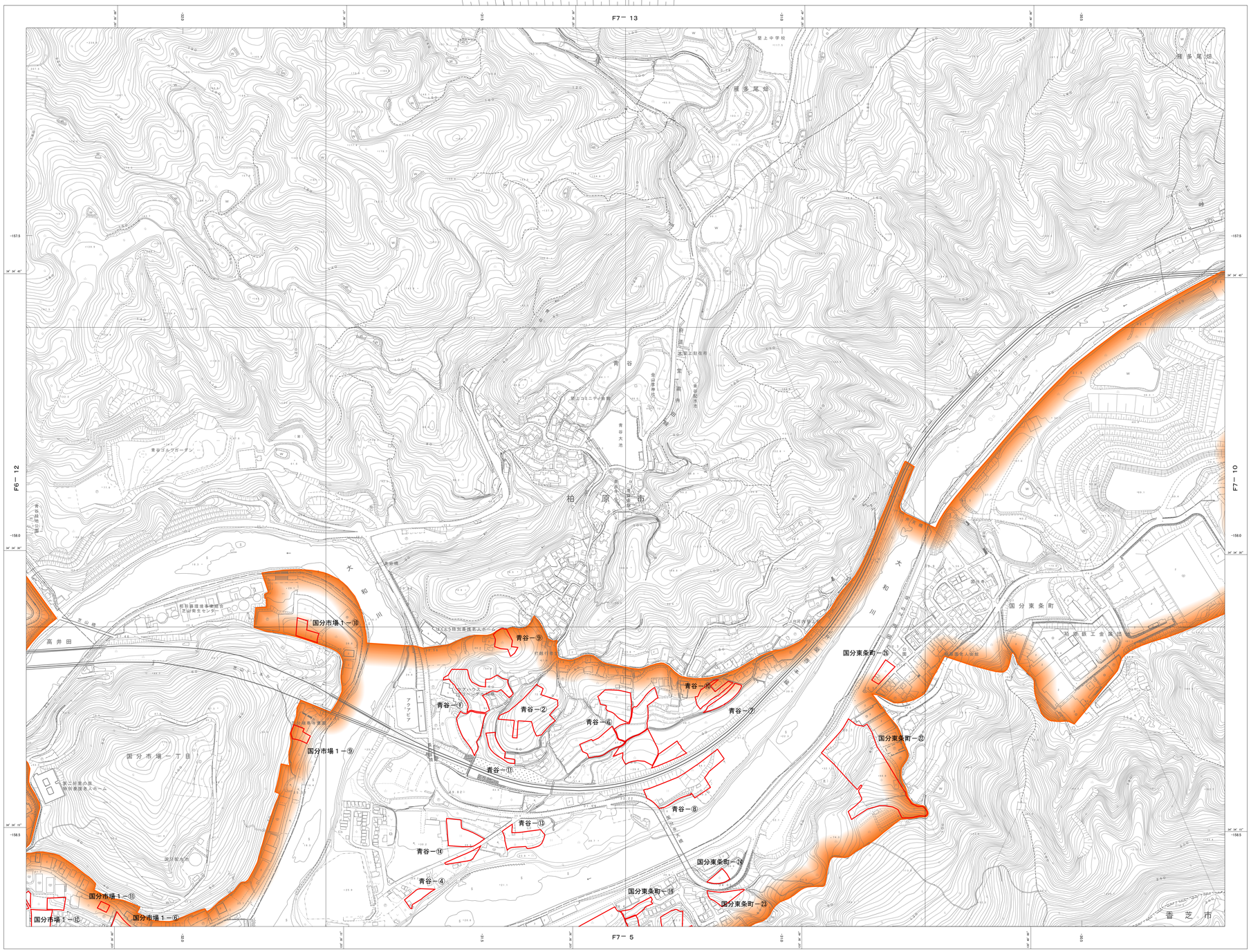

概見図（大Ｆ－７－９）

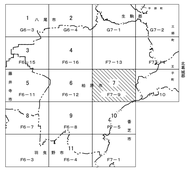

記号



基準点　第四級水準点
使用機器　セオドライト経緯儀
　　セオドライト測距儀
　　レベル
作業方法　単路法
地図投影法　ＵＴＭ図法
等高線間隔　２メートル
標高表示法　平均海面からの高さ
平面直角座標系は、世界測地系に対応

当地区は、高石工業都市の南東及び西側に位置する住宅地であり、市街化区域内の生産緑地地区の指定率が高く、農地としての利用が困難な状況にあり、公園緑地としての活用が期待されています。本地区の周辺は、市街化調整区域であり、市街化区域内の生産緑地地区は、２箇所あります。

なお当地区、国土地理院の最新航空写真（２０２０　０年度）によるものである。

凡　例

生産緑地地区

Ⅳ－PD　22－3

昭和６０年測量
平成　６年修正
平成１１年修正
平成２２年修正
令和　３年修正

１．令和　２年１２月撮影空中写真
２．令和　３年　７月現地調査

１：２,５００

「この測量成果は、建設省国土地理院長の承認を得て（国土地理院の測量成果を使用して得たものである。　（承認番号）　平１２企公第１６６号）」
「この測量成果は、国土地理院長の承認及び助言を得て（国土地理院の測量成果を使用して得たものである。　（承認番号）　平１４企公第１４０号）」
「この測量成果は、国土地理院長の承認及び助言を得て（国土地理院の測量成果を使用して得たものである。　（承認番号）　平２企公第１７２号）」
「この測量成果は、国土地理院長の承認及び助言を得て（国土地理院の測量成果を使用して得たものである。　（承認番号）　令　３企公第　７２号）」

測量計画機関　柏　原　市
測量作業機関　株式会社パスコ