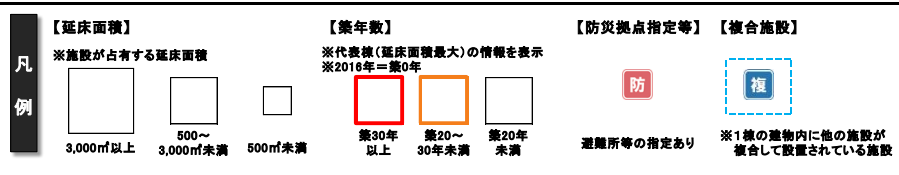
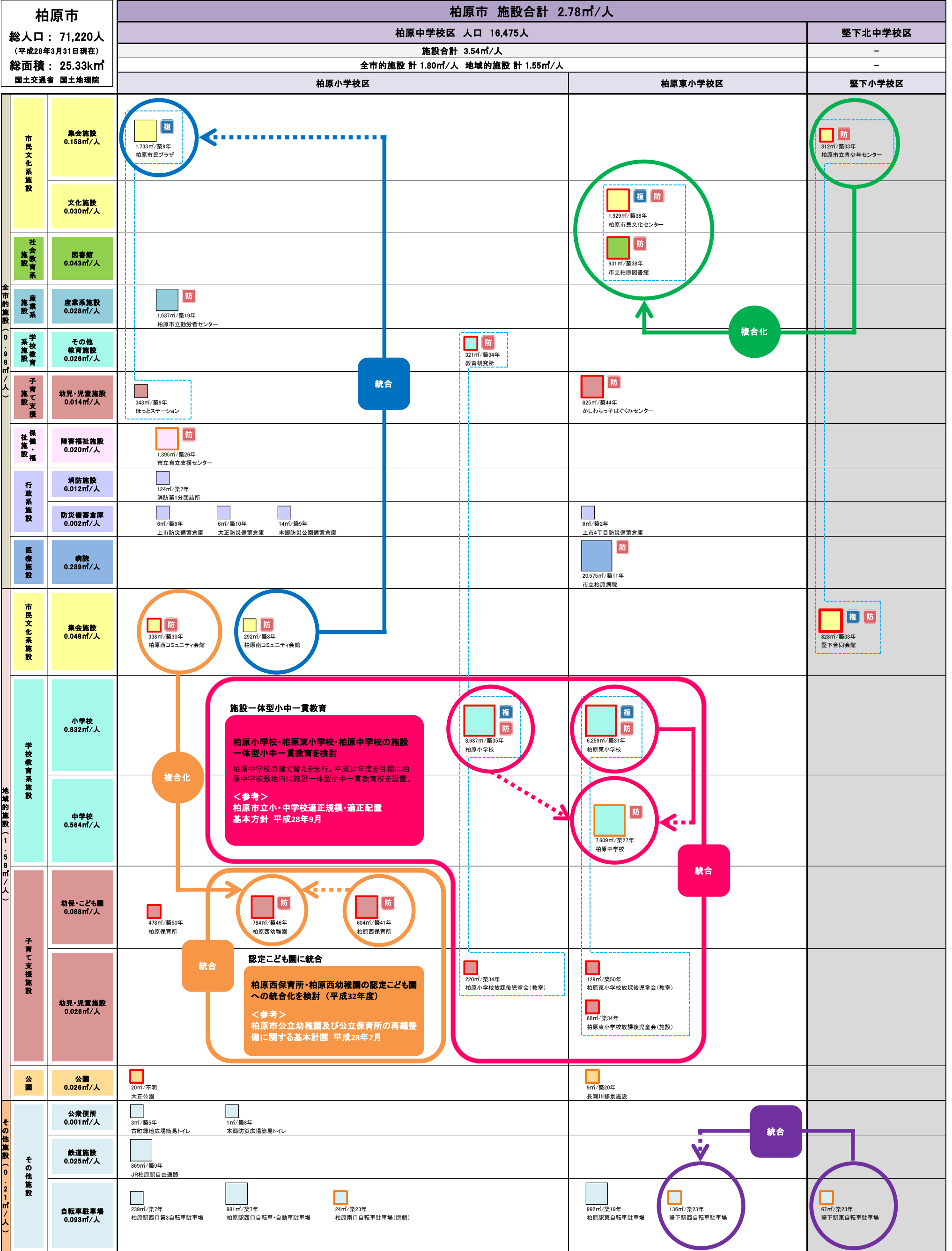
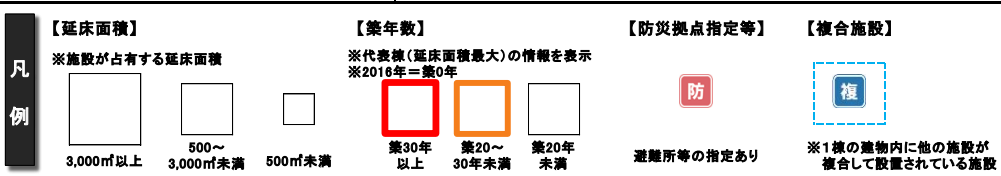
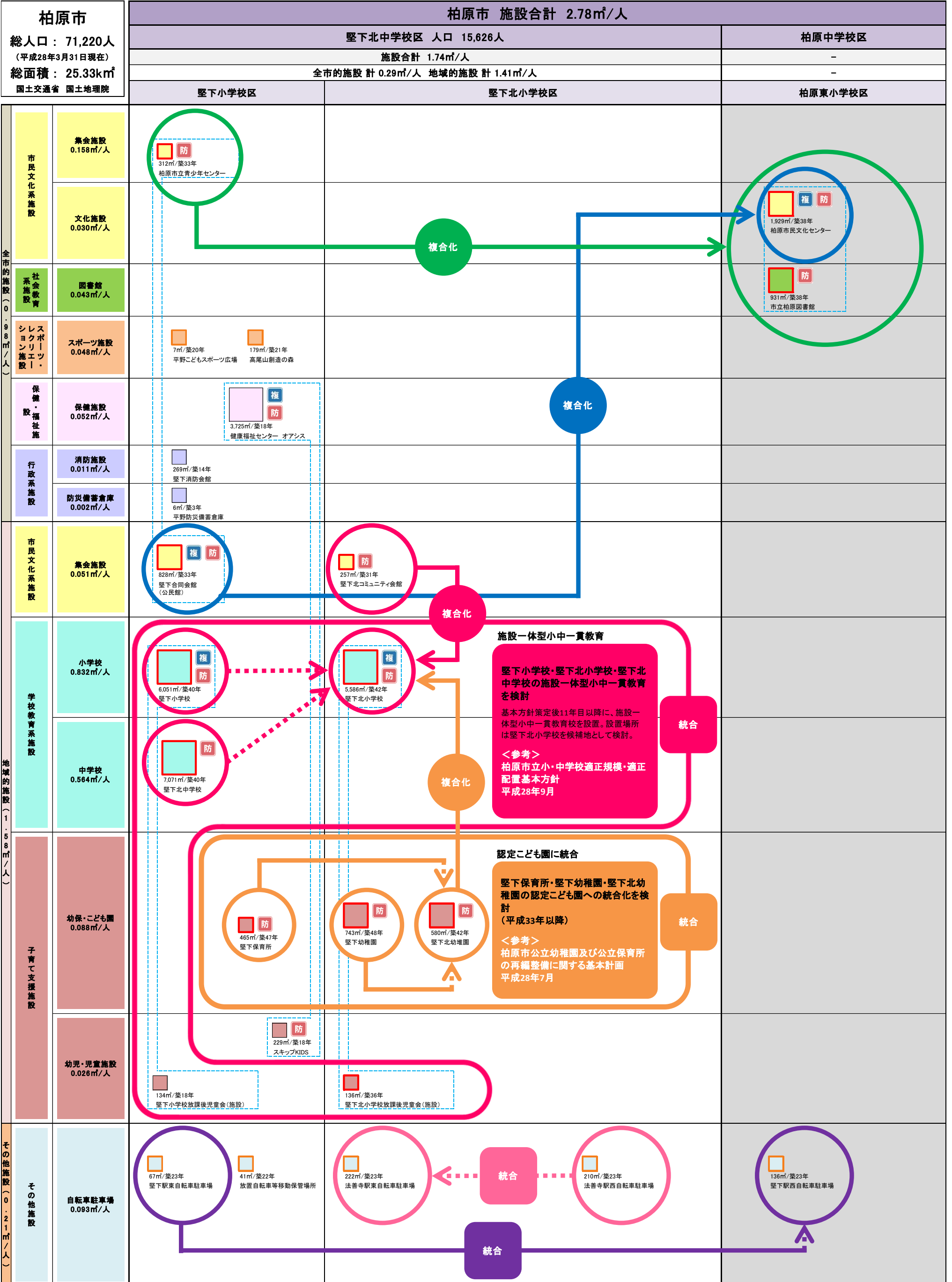


■ 地域実態マップ



■ 地域実態マップ



■ 地域実態マップ

柏原市		柏原市 施設合計 2.78㎡/人	
総人口：71,220人 (平成28年3月31日現在)		堅下南中学校区 人口 7,584人	
総面積：25.33km ² 国土交通省 国土地理院		施設合計 5.31㎡/人	
		全市の施設計 3.32㎡/人 地域的施設計 1.60㎡/人	
		堅下南小学校区	
市民文化系施設	集会施設 0.158㎡/人		
	文化施設 0.030㎡/人		
	社会教育系施設	博物館等 0.021㎡/人	
スポーツ・レクリエーション施設	スポーツ施設 0.048㎡/人		
	レクリエーション・観光施設 0.071㎡/人		
学校系施設	その他教育施設 0.026㎡/人		
	行政系施設	庁舎等 0.111㎡/人	
行政系施設	防災備蓄倉庫 0.002㎡/人		
	その他行政系施設 0.004㎡/人		
市民文化施設	集会施設 0.048㎡/人		
学校教育系施設	小学校 0.832㎡/人		
	中学校 0.564㎡/人		
	子育て支援施設	幼児・児童施設 0.026㎡/人	
公園	公園 0.026㎡/人		
	その他施設	公衆便所 0.001㎡/人	
その他施設	鉄道施設 0.025㎡/人		
	自転車駐車場 0.093㎡/人		
	その他施設 0.094㎡/人		

施設一体型小中一貫教育

堅下南小学校・堅下南中学校の施設一体型小中一貫教育を検討

基本方針策定後11年目以降に、施設一体型小中一貫教育校を設置。設置場所の検討も必要。

<参考>
柏原市立小・中学校適正規模・適正配置基本方針
平成28年9月

統合

【延床面積】
※施設が占有する延床面積

凡例
 3,000㎡以上
 500~3,000㎡未満
 500㎡未満

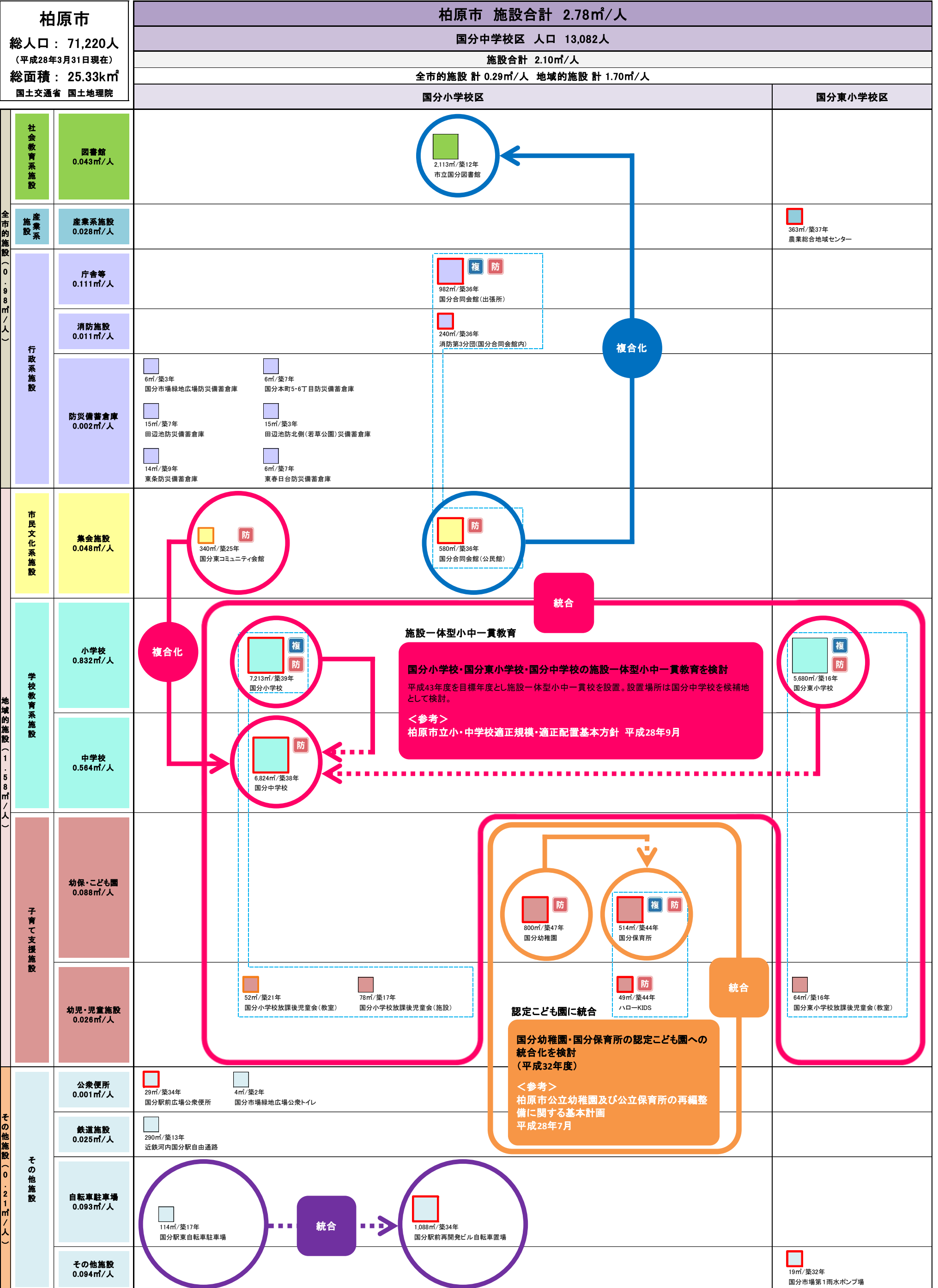
【築年数】
※代表棟(延床面積最大)の情報を表示
※2016年=築0年

築30年以上
 築20~30年未満
 築20年未満

【防災拠点指定等】
 避難所等の指定あり

【複合施設】
 ※1棟の建物内に他の施設が複合して設置されている施設

■ 地域実態マップ



【延床面積】
 ※施設が占有する延床面積
 凡例
 3,000㎡以上
 500~3,000㎡未満
 500㎡未満

【築年数】
 ※代表棟(延床面積最大)の情報を表示
 ※2016年=築0年
 築30年以上
 築20~30年未満
 築20年未満

【防災拠点指定等】
 防
 避難所等の指定あり

【複合施設】
 複
 ※1棟の建物内に他の施設が複合して設置されている施設

■ 地域実態マップ

柏原市		柏原市 施設合計 2.78㎡/人	
総人口：71,220人 (平成28年3月31日現在)		玉手中学校区 人口 17,180人	
総面積：25.33km ² 国土交通省 国土地理院		施設合計 2.11㎡/人	
		全市の施設計 0.36㎡/人 地域の施設計 1.40㎡/人	
		玉手小学校区	旭ヶ丘小学校区
全市の施設 (0.98㎡/人)	スポーツ施設 0.048㎡/人	67㎡/築25年 市営片山庭球場	2,135㎡/築38年 柏原オーエンスアリーナ
	高齢福祉施設 0.029㎡/人		4㎡/築18年 円明運動広場
	防災備蓄倉庫 0.002㎡/人	6㎡/築2年 片山町区防災備蓄倉庫	2,048㎡/築35年 老人福祉センター やすらぎの園
	その他行政系施設 0.004㎡/人	32㎡/築22年 片山材料倉庫	6㎡/築6年 旭ヶ丘2丁目1区防災備蓄倉庫
	上水道施設 0.026㎡/人	1,371㎡/築49年 玉手浄水場(浄水場管理棟)	15㎡/築3年 旭ヶ丘2丁目2区防災備蓄倉庫
地域の施設 (1.58㎡/人)	集会施設 0.048㎡/人	50㎡/築90年 片山婦人会館	330㎡/築27年 玉手地域コミュニティ会館
	小学校 0.832㎡/人	5,488㎡/築43年 玉手小学校	6,724㎡/築35年 旭ヶ丘小学校
	中学校 0.564㎡/人	8,434㎡/築31年 玉手中学校	
	幼保・こども園 0.088㎡/人	600㎡/築42年 円明保育所	561㎡/築42年 玉手幼稚園
	幼児・児童施設 0.026㎡/人	33㎡/築43年 玉手小学校放課後児童会(教室)	144㎡/築6年 つどいの広場 たまてぼこ
公園 0.026㎡/人	1,399㎡/築24年 玉手山公園	165㎡/築14年 旭ヶ丘小学校放課後児童会(施設)	
その他施設 (0.21㎡/人)	自転車駐車場 0.093㎡/人	439㎡/築23年 国分駅西第1自転車駐車場	187㎡/築23年 国分駅西第2自転車駐車場
	その他施設 0.094㎡/人	1,508㎡/築9年 片山雨水ポンプ場	213㎡/築23年 国分駅西第3自転車駐車場

【延床面積】
 ※施設が占有する延床面積
 3,000㎡以上 500~ 500㎡未満

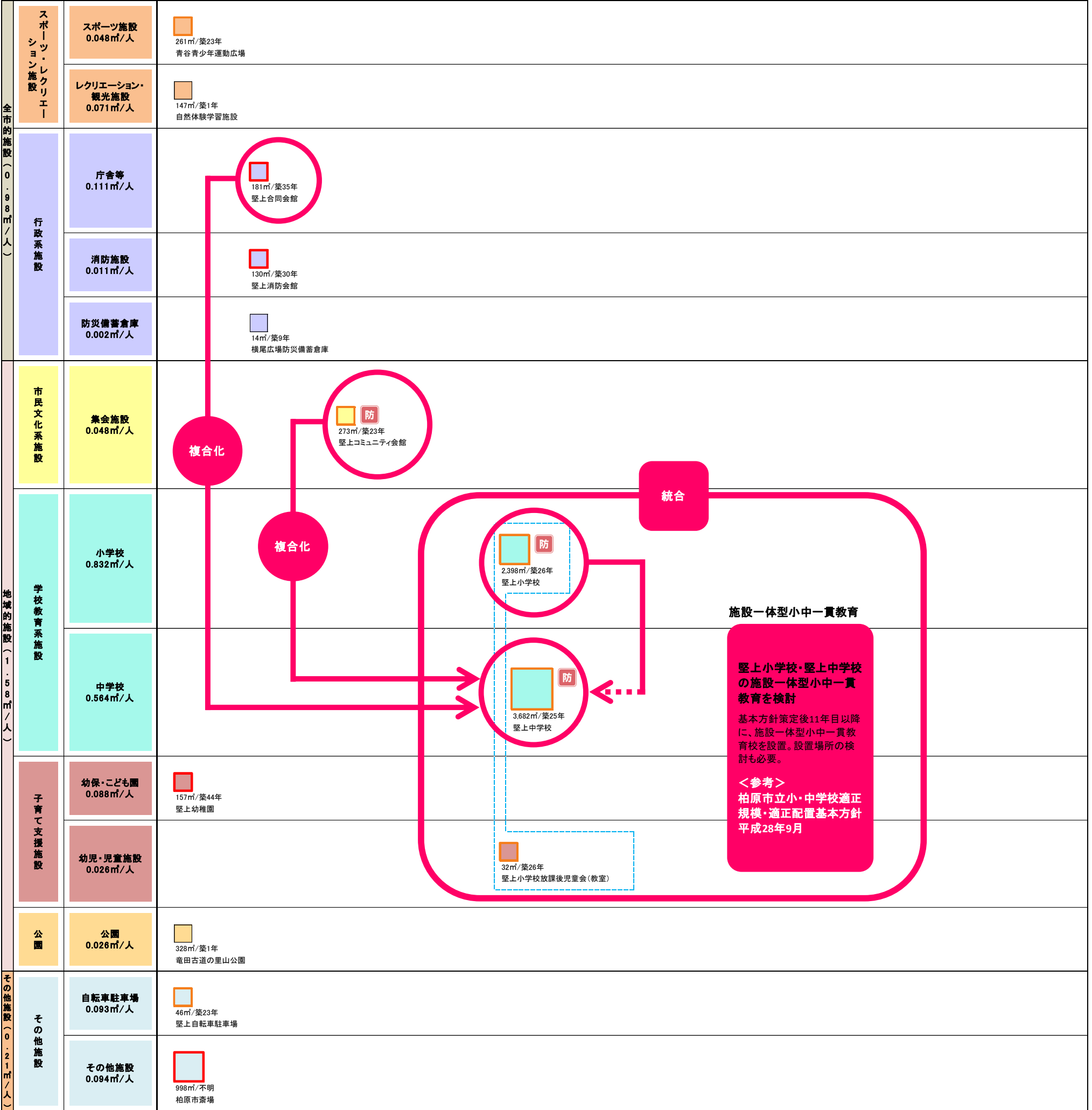
【築年数】
 ※代表棟(延床面積最大)の情報を表示
 ※2018年=築0年
 築30年以上 築20~30年未満 築20年未満

【防災拠点指定等】
 防 避難所等の指定あり

【複合施設】
 複 ※1棟の建物内に他の施設が複合して設置されている施設

■ 地域実態マップ

柏原市 総人口：71,220人 (平成28年3月31日現在) 総面積：25.33km ² 国土交通省 国土地理院	柏原市 施設合計 2.78㎡/人	
	堅上中学校区 人口 1,273人	
	施設合計 6.79㎡/人	
	全市的施設 計 0.58㎡/人 地域的施設 計 5.40㎡/人	
	堅上小学校区	



施設一体型小中一貫教育

堅上小学校・堅上中学校の施設一体型小中一貫教育を検討

基本方針策定後11年目以降に、施設一体型小中一貫教育校を設置。設置場所の検討も必要。

<参考>
 柏原市立小・中学校適正規模・適正配置基本方針
 平成28年9月

凡例

【延床面積】 ※施設が占有する延床面積

3,000㎡以上 500~3,000㎡未満 500㎡未満

【築年数】 ※代表棟(延床面積最大)の情報を表示 ※2016年=築0年

築30年以上 築20~30年未満 築20年未満

【防災拠点指定等】 避難所等の指定あり

【複合施設】 ※1棟の建物内に他の施設が複合して設置されている施設